

# 文化資源地理資訊系統

## 寺廟圖片編修說明文件



中華民國 101 年 10 月

## 一、 寺廟圖片旋轉

### 方式一：

例：彰化縣-二林鎮「**振興宮**」為例

進入寺廟資料表，在需旋轉的圖片上按下「**滑鼠右鍵**」，選擇「**複製圖片網址**」，如圖 1。

目前位置: [首頁](#) > [寺廟資料](#) > [彰化縣](#) > [二林鎮](#) > [振興宮](#)

內容 檢視 編輯 規則 分享 動作 ▾ 顯示 ▾ 新增... ▾ 狀態: 等候

### 振興宮

在地圖

寺廟資料表 附表

寺廟基本資料

資料來源：田野調查  
坐標定位方式：GPS 定位  
主祀神明：王爺 池王  
陪祀神明：  
天上聖母  
土地公  
創立年代 (西元年)：1946  
創立年代參考文獻：  
悠遊儒林之笑-宗教篇  
建立沿革：  
太平宮所在地舊稱中西，民國三十五年始有，歷四十多年，民生安和樂利。於民國七十八年依眾議重建宮廟，並在七十九年舉行安座大典，宮明"振興"，是以太平宮又稱振興宮。

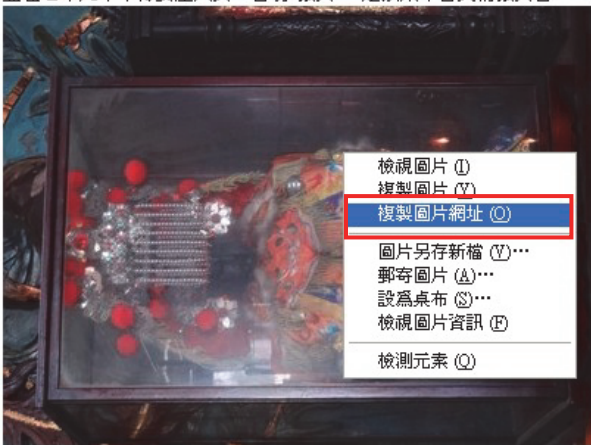


圖 1 複製圖片網址

另開新視窗/網頁，貼上複製的圖片網址，確認後按下「Enter」鍵讀取網址，如圖 2。

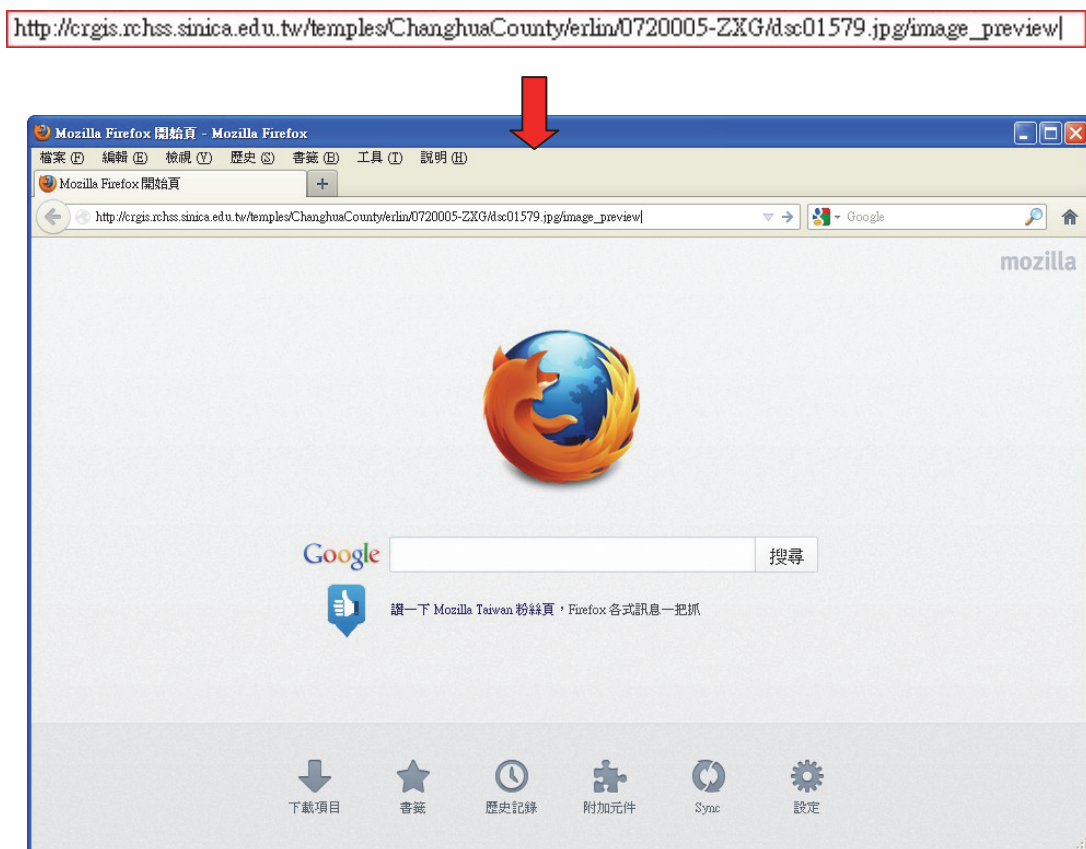


圖 2 另開新視窗/網頁貼上圖片網址

顯示圖片後請將網址最後 **image\_preview** 英文字修改成 **atct\_image\_transform**，如圖 3。

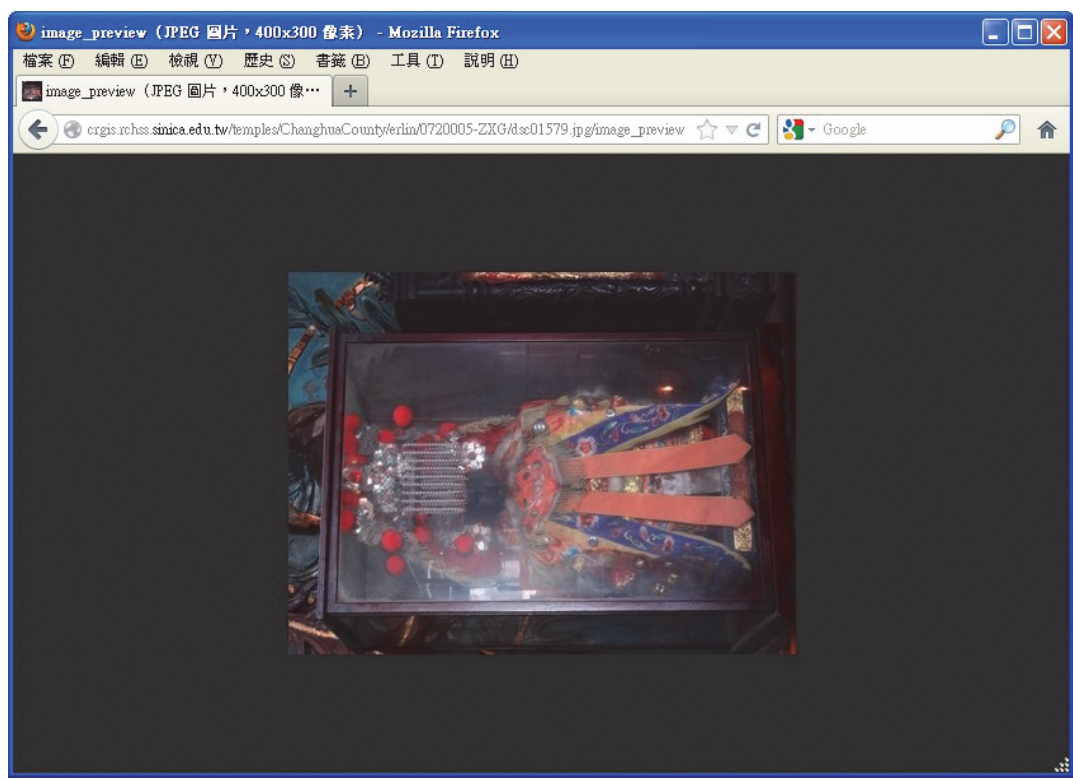


圖 3 檢視欲旋轉的圖片

網址確認修改後按下「Enter」鍵讀取網址，畫面會出現下方選單，選擇您要旋轉的方式，如圖 4，確認後按下「執行」會自動翻轉完成，如圖 5。

目前位置: 首頁 > 寺廟資料 > 彰化縣 > 二林鎮 > 振興宮 > DSC01579



圖 4 旋轉圖片

目前位置: 首頁 > 寺廟資料 > 彰化縣 > 二林鎮 > 振興宮 > DSC01579



圖 5 完成旋轉作業

旋轉完成後，寺廟資料表裡的寺廟圖片方向會自動更新，代表修改完成，如圖 6。

目前位置: [首頁](#) > [寺廟資料](#) > [彰化縣](#) > [二林鎮](#) > [振興宮](#)

內容 **檢視** 編輯 規則 分享 動作 ▾ 顯示 ▾ 新增... ▾ 狀態: 等候審核 ▾

### 振興宮

[在地圖上檢視](#)

**寺廟資料表**    附表

**寺廟基本資料**

資料來源：田野調查  
 坐標定位方式：GPS 定位  
 主祀神明：王爺 池王  
 陪祀神明：  
 天上聖母  
 土地公  
 創立年代 (西元年)：1946  
 創立年代參考文獻：  
 悠游儒林之笑·宗教篇  
 建立沿革：  
 太平宮所在地舊稱中西，民國三十五年始有，歷四十多年，民生安和樂利。於民國七十八年依眾議重建宮廟，並在七十九年舉行安座大典，宮明“振興”，是以太平宮又稱振興宮。



圖 6 修改完成

## 方式二：

開啟寺廟資料表後，請點選左上方「內容」進入圖片清單，如圖 7。

目前位置: 首頁 > 寺廟資料 > 彰化縣 > 二林鎮 > 振興宮

內容 檢視 編輯 規則 分享 動作 顯示 新增... 狀態 等候審核

### 振興宮

在地圖上檢視

寺廟資料表 附表

寺廟基本資料

資料來源：田野調查  
坐標定位方式：GPS 定位  
主祀神明：玉爺 池王  
陪祀神明：  
天上聖母  
土地公  
創立年代 (西元年)：1946  
創立年代參考文獻：  
悠遊儒林之笑-宗教篇  
建立沿革：  
太平宮所在地舊稱中西，民國三十五年始有，歷四十多年，民生安和樂利。於民國七十八年依眾議重建宮廟，並在七十九年舉行安座大典，宮明“振興”，是以太平宮又稱振興宮。



圖 7 旋轉範例



進入清單後點選一張您要旋轉之圖片標題，如圖 8。

目前位置: [首頁](#) > [寺廟資料](#) > [彰化縣](#) > [二林鎮](#) > [振興宮](#)

內容 檢視 編輯 規則 分享 新增... 狀態: 等候審核

## 振興宮

作者 蔡昆任 施淑鈴 施淑婷 蔡掌 - 最近修改 2012年09月30日

[到上一層](#)

選擇: 全部

		標題	大小	修改	狀態
<input type="checkbox"/>		DSC01577	2.3 MB	2012年08月28日 15時38分	內部發佈
<input type="checkbox"/>		DSC01575	2.0 MB	2012年08月28日 15時38分	內部發佈
<input type="checkbox"/>		DSC01579	1.7 MB	2012年08月28日 15時39分	內部發佈
<input type="checkbox"/>		DSC01576	2.4 MB	2012年08月28日 15時39分	內部發佈
<input type="checkbox"/>		DSC01584	1.3 MB	2012年08月28日 15時39分	內部發佈
<input type="checkbox"/>		DSC01593	1.6 MB	2012年08月28日 15時39分	內部發佈
<input type="checkbox"/>		DSC01596	1.8 MB	2012年08月28日 15時39分	內部發佈
<input type="checkbox"/>		DSC01598	2.0 MB	2012年08月28日 15時41分	內部發佈



目前位置: [首頁](#) > [寺廟資料](#) > [彰化縣](#) > [二林鎮](#) > [振興宮](#) > [DSC01579](#)

檢視 編輯 分享

## DSC01579

作者 蔡掌 - 最近修改 2012年10月23日 - [修改記錄](#)

圖檔:




圖 8 選擇圖片



選擇圖片後，請將網址最後 **view** 英文字修改成 **atct\_image\_transform**，如圖 9，後續步驟說明請參閱圖 4、圖 5、圖 6。



圖 9 檢視欲旋轉圖片

## 二、 填入圖片資訊

填寫詳細圖片的內容資訊時，進入寺廟資料表中點選「內容」後，會進入圖片清單，選擇您要編輯之圖片標題，如圖 10。

目前位置: 首頁 > 寺廟資料 > 彰化縣 > 二林鎮 > 振興宮

內容 檢視 編輯 規則 分享 動作 顯示 新增... 狀態 等候審核

### 振興宮

在地圖上檢視

寺廟資料表 附表

寺廟基本資料

資料來源: 田野調查  
 坐標定位方式: GPS 定位  
 主祀神明: 王爺 池王  
 陰祀神明:  
 天上聖母  
 土地公  
 創立年代 (西元年): 1946  
 創立年代參考文獻:  
 悠遊儒林之美-宗教篇  
 建立沿革:  
 太平宮所在地舊稱中西, 民國三十五年始有, 歷四十多年, 民生安和樂利。於民國七十八年依眾議重建宮廟, 並在七十九年舉行安座大典, 宮明"振興", 是以太平宮又稱振興宮。



目前位置: 首頁 > 寺廟資料 > 彰化縣 > 二林鎮 > 振興宮

內容 檢視 編輯 規則 分享 新增... 狀態 等候審核

### 振興宮

作者 蔡昆任 施淑鈴 施淑玲 蔡掌 - 最近修改 2012年09月30日

到上一層

選擇: 全部

		標題	大小	修改	狀態
開	<input type="checkbox"/>	DSC01577	2.3 MB	2012年08月28日 15時38分	內部發佈
開	<input type="checkbox"/>	DSC01575	2.0 MB	2012年08月28日 15時38分	內部發佈
開	<input type="checkbox"/>	DSC01579	1.7 MB	2012年08月28日 15時39分	內部發佈
開	<input type="checkbox"/>	DSC01576	2.4 MB	2012年08月28日 15時39分	內部發佈
開	<input type="checkbox"/>	DSC01584	1.3 MB	2012年08月28日 15時39分	內部發佈
開	<input type="checkbox"/>	DSC01593	1.6 MB	2012年08月28日 15時39分	內部發佈
開	<input type="checkbox"/>	DSC01596	1.8 MB	2012年08月28日 15時39分	內部發佈
開	<input type="checkbox"/>	DSC01598	2.0 MB	2012年08月28日 15時41分	內部發佈

圖 10 圖片清單

點選上方「**編輯**」，如圖 11，進入「**編輯圖片**」填入相關資訊，如圖 12，填寫完成後按下「**儲存**」，如圖 13，完成編輯，如圖 14。

目前位置: [首頁](#) > [寺廟資料](#) > [彰化縣](#) > [二林鎮](#) > [振興宮](#) > DSC01579

[檢視](#) **編輯** [分享](#)

DSC01579

作者 [蔡掌](#) - 最近修改 2012年10月23日 - [修改記錄](#)

圖檔:



圖 11 進入編輯模式

目前位置: 首頁 > 寺廟資料 > 彰化縣 > 二林鎮 > 振興宮 > DSC01579

檢視 編輯 分享

### 編輯 圖片

用於文化資產資料表的圖片

預設 分類 日期 擁有者 設定

#### 識別碼

識別碼是網址的一部分，請不要使用空白、底線或混用大小寫。

dsc01579.jpg

#### 標題

DSC01579

#### 摘要描述

會出現在目錄清單和搜尋結果裡。

Empty text input field for description.

#### 圖檔



目前圖檔 JPEG image — 987 KB

保留現有圖檔

以新圖替代:

Image upload field with a '瀏覽...' button.

#### 分類

可複選。

選項:

Dropdown menu with options: 寺廟, 辟邪物, 五營

已經選擇:

Empty dropdown menu for selected categories.

選擇 >

< 不選

其他:

Text input field for other categories.

點選此處以新增

#### 顯示於

選擇要顯示圖片的欄位。

選項:

Dropdown menu with options: 建立沿革, 祭祀活動, 簡介與相關圖片, 建築概況, 古物與文物, 敘事性裝飾題材, 非敘事性人物裝飾

已經選擇:

Empty dropdown menu for selected display locations.

選擇 >

< 不選

其他:

Text input field for other display locations.

點選此處以新增

#### 縣市

輸入文字內容。

Text input field for county/city.

#### 鄉鎮

輸入文字內容。

Text input field for township.

#### 所屬村落

輸入文字內容。

Text input field for village.

#### 經度值

若採GPS經度值，則取至小數後6位。

Text input field for longitude value.

#### 緯度值

若採GPS緯度值，則取至小數後6位。

Text input field for latitude value.

圖 12 填入圖片資訊

**拍攝/製作年份**

填寫西元年，共4碼，例如2011。

2012

**拍攝/製作月份**

填寫月份，共2碼，例如08。

8

**拍攝/製作日期**

填寫日期，共2碼，例如01。

28

**圖片拍攝/提供者姓名**

填寫圖片拍攝或提供者姓名。

蔡昆任

**圖片拍攝/提供者單位**

填寫圖片拍攝或提供者單位。

**圖片拍攝/提供者職稱**

填寫圖片拍攝或提供者職稱。

**參考文獻**

輸入文字內容。

Rich text editor toolbar with icons for undo, redo, bold, italic, text color, background color, bulleted list, numbered list, link, unlink, and other editing functions. The text area below is empty.

取消視覺編輯器

儲存 取消

圖 13 完成儲存

檢視 編輯 分享

## 天上聖母

作者 [蔡掌](#) - 最近修改 2012年10月23日 - [修改記錄](#)

圖檔:



 [目前圖檔](#) JPEG image — 987 KB

**分類:**

**顯示於:**

**縣市:**

彰化縣

**鄉鎮:**

二林鎮

圖 14 完成編輯



### 三、 補充說明

編修圖片作業的權限範圍限於調查者所負責的田野調查之鄉鎮，非負責的調查區域，系統會顯示「**權限不足**」的錯誤訊息，如圖 15。

目前位置: [首頁](#) > [寺廟資料](#) > [嘉義市](#) > [西區](#) > [慈濟宮](#) > [嘉義市慈濟宮廟貌](#)

#### 嘉義市慈濟宮廟貌



原始大小: 207.3 kB

轉換

旋轉 180 度 ▾

執行

**權限不足**

沒有足夠權限可以觀看這個頁面。收到這個錯誤訊息的話，可通知 [網站管理員](#)。

圖 15 權限說明